

CONVENÇÕES

Convenções Topográficas

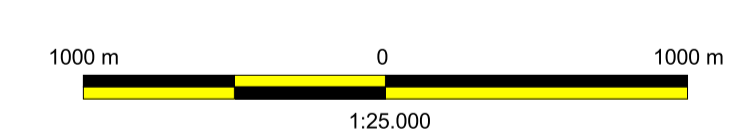

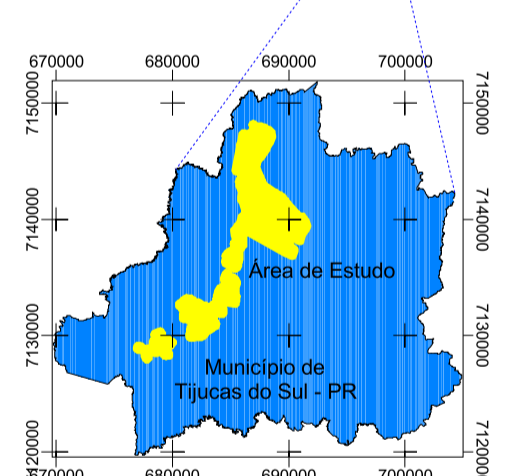
- Rodovia Federal
- Estrada municipal
- Curva de nível mestra
- Curva de nível intermediária - equid. 10 metros
- Curso de rio
- Alagados, baixos, etc.

- Área de Trabalho
- Área com entorno de 300 metros

Pontos descritos / campo

- TJ - 60 / Pontos de campo

Mapa de Localização



Projeção:
Universal Transversa de Mercator
Datum Vertical: Imbituba - SC
Datum Horizontal: SAD 59
Meridiano Central: 51° W GR

Fonte base planialtimétrica, Diretoria do Serviço Geográfico, 1:25.000

		SECRETARIA DE ESTADO DO MEIO AMBIENTE E RECURSOS HÍDRICOS - SEMA SERVIÇO GEOLÓGICO DO PARANÁ - MINEROPAR	
Projeto: CARACTERIZAÇÃO DO MEIO FÍSICO PARA FINS DE PLANEJAMENTO URBANO E COM INDICAÇÃO DE ÁREAS DE RISCOS GEOLÓGICOS			
Município: TJUCA DO SUL - PR			
Tema: MAPA DE PONTOS			ANEXO 1
GEGET Departamento de Geotecnia		Executor: Geólogo - Dielécio Falcade	
Data: Novembro / 2018	Escala: 1:25.000	Geoprocessamento: Téc. Mineração - Miguel Ângelo Moretti	