

CONVENÇÕES

Convenções Topográficas

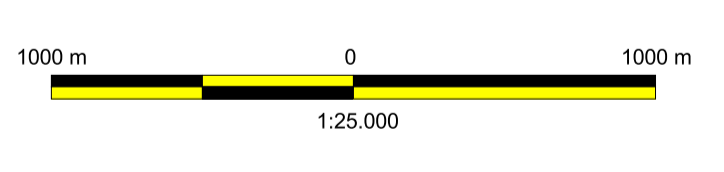

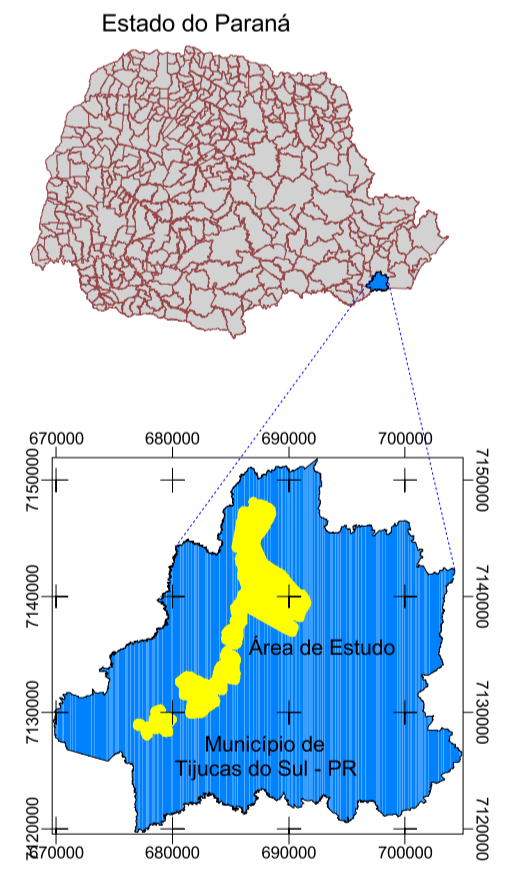
- Rodovia Federal
- Estrada municipal
- Curva de nível mestra
- Curva de nível intermediária - equid. 10 metros
- Curso de rio
- Alagados, baixios, etc.



Geologia / Unidades de terreno

- UT - I / Complexo Gnáissico Migmatítico
- UT - II / Suite Alcali - Granito
- UT - III / Formação Guabirubá
- UT - IV / Quaternário / Aluviões

Mapa de Localização



Projeção:
 Universal Transversa de Mercator
 Datum Vertical: Imbituba - SC
 Datum Horizontal: SAD 69
 Meridiano Central: 51° W GR

Fonte base planialtimétrica, Diretoria do Serviço Geográfico, 1:25.000

		SECRETARIA DE ESTADO DO MEIO AMBIENTE E RECURSOS HÍDRICOS - SEMA SERVIÇO GEOLÓGICO DO PARANÁ - MINEROPAR	
Projeto: CARACTERIZAÇÃO DO MEIO FÍSICO PARA FINS DE PLANEJAMENTO URBANO E COM INDICAÇÃO DE ÁREAS DE RISCOS GEOLÓGICOS			
Município: TIJUCAS DO SUL - PR			
Tema: MAPA GEOLÓGICO / UNIDADES DE TERRENO		ANEXO 3	
GEGET Departamento de Geotecnia		Executor: Geólogo - Dielécio Falcade	
Data: Novembro / 2018	Escala: 1:25.000	Geoprocessamento: Téc. Mineração - Miguel Angelo Moretti	